



**КОМИТЕТ ИМУЩЕСТВЕННЫХ ОТНОШЕНИЙ
АДМИНИСТРАЦИИ ПЕРМСКОГО МУНИЦИПАЛЬНОГО ОКРУГА**

РЕШЕНИЕ
о размещении объектов № 383

Пермский край
Пермский округ

17.02.2024

Комитет имущественных отношений администрации Пермского муниципального округа разрешает Акционерному обществу «Газпром газораспределение Пермь» (ИНН 5902183841, ОГРН 1025900512670, почтовый адрес: 614000, г. Пермь, ул. Петропавловская, 43)

размещение объекта «газопровод давлением до 1,2 Мпа, для размещения которого не требуется разрешения на строительство»

на землях государственная собственность на которые не разграничена

на срок 1 год


Местоположение: Пермский край, Пермский муниципальный округ, с. Троица, ул. Юбилейная, к дому 56а

Приложение: схема предполагаемых к использованию земель или части земельного участка.

Особые условия использования:

1. При размещении объекта учесть параметры ширины проезда улично-дорожной сети, во избежание сужения полосы отвода дороги.
2. Получение разрешения на производство земляных работ.

Заместитель председателя комитета


(подпись, печать)

М.В. Королева



Схема предполагаемых к использованию земель или части земельного участка

Объект: Газопровод давлением до 1,2 Мпа, для размещения которого не требуется разрешения на строительство

Местоположение: расположенных по адресу: Пермский край, м.о. Пермский, с. Троица, ул. Юбилейная, к дому 56а

Каталог координат, м








Площадь земель или части земельного участка, кв.м.: 4308

Категория земель: земли населенных пунктов

Вид разрешенного использования: -

Описание границ смежных землепользователей:

- От точки н1 до точки н2 - земельный участок с кадастровым номером 59:32:1910001:3336
- От точки н2 до точки н5 - земельный участок с кадастровым номером 59:32:1910001:3738
- От точки н5 до точки н10 - земельный участок с кадастровым номером 59:32:1910001:3741
- От точки н10 до точки н11 - земельный участок с кадастровым номером 59:32:1910001:3771
- От точки н11 до точки н18 - земельный участок с кадастровым номером 59:32:0000000:14618
- От точки н18 до точки н19 - земельный участок с кадастровым номером 59:32:1910001:3771
- От точки н19 до точки н26 - земельный участок с кадастровым номером 59:32:1910001:3741
- От точки н26 до точки н1 - земельный участок с кадастровым номером 59:32:1910001:3738

- Условные обозначения:**
-  - границы и номер земельного участка, сведения о которых внесены в ЕГРН
 -  - границы и номер объекта капитального строительства, сведения о которых внесены в ЕГРН
 -  - граница кадастрового квартала
 -  - предполагаемый участок земель, на которых планируется размещение объекта
 -  - зоны с особыми условиями использования территории, сведения о которых внесены в ЕГРН
 -  - обозначение запрашиваемого земельного участка
 -  - характеристическая точка границ земель или части земельного участка

59:32:1910001 - номер кадастрового квартала

| № точки границы | X | Y |
|-----------------|-----------|------------|
| н1 | 515848.71 | 2263606.44 |
| н2 | 515849.37 | 2263618.14 |
| н3 | 515846.05 | 2263618.24 |
| н4 | 515846.22 | 2263623.38 |
| н5 | 515849.35 | 2263623.14 |
| н6 | 515880.08 | 2263620.78 |
| н7 | 515904.13 | 2263603.34 |
| н8 | 515975.94 | 2263558.14 |
| н9 | 515968.73 | 2263529.75 |
| н10 | 515990.72 | 2263523.28 |
| н11 | 516039.76 | 2263508.85 |
| н12 | 516042.39 | 2263508.08 |
| н13 | 516015.80 | 2263395.85 |
| н14 | 516040.60 | 2263390.02 |
| н15 | 516043.00 | 2263401.56 |
| н16 | 516029.57 | 2263404.63 |
| н17 | 516052.70 | 2263513.96 |
| н18 | 516041.88 | 2263516.93 |
| н19 | 515992.51 | 2263530.48 |
| н20 | 515980.39 | 2263535.96 |
| н21 | 515986.33 | 2263560.89 |
| н22 | 515983.85 | 2263565.92 |
| н23 | 515927.24 | 2263605.13 |
| н24 | 515892.84 | 2263625.05 |
| н25 | 515886.85 | 2263626.57 |
| н26 | 515848.84 | 2263633.27 |
| н27 | 515838.40 | 2263635.11 |
| н28 | 515835.19 | 2263607.74 |
| н1 | 515848.71 | 2263606.44 |



Масштаб 1:1500

Заявитель: _____ /Горбунова А.П.
(подпись, расшифровка подписи)

МП
(для юридических лиц
и индивидуальных предпринимателей)